

## Senegal in QSLs

by Jerry Berg,  
[jsberg@rcn.com](mailto:jsberg@rcn.com)

Radio Senegal has been a good verifier over the years, and has issued many nice-looking QSLs. Here is a selection of them, together with some station history.

### 1940s

Senegal had been a French colony since the mid-1800s, and was under French rule on September 3, 1939, when France declared war on Germany following the latter's attack on Poland two days earlier. Around that time it was rumored in the shortwave press that a 10 kw. station was being built in Dakar.

Radio Dakar was first reported heard in October 1940. Germany's invasion of France in June of that year had put the country under effective Nazi control via the collaborationist government of Marshal Philippe Pétain, headquartered in Vichy. Unlike French Equatorial Africa, which mostly supported the Free French forces, the states of French West Africa, including Senegal, declared in favor of Vichy. As a result, when Radio Dakar hit the airwaves it was under Vichy control, and would remain so until November 1942, when Allied forces invaded North Africa and F.W.A. switched its allegiance to the Free French. (Dakar was the capital of F.W.A., or "A.O.F.," Afrique Occidentale Francaise.)

At the start, Radio Dakar was heard around 1930-2030 and 2300-2400 UTC (it was "GMT" in those days), on approximately 9380 kHz., announcing "Allo. Allo. Ici Radio Dakar." Frequency varied a bit, but the station soon settled on 9410, with a regular program being heard at 2025-2120 UTC. Power was reportedly 12.5 kw., and while the call letters were at the outset said to be FGA, the WRTH and FBIS would show them to be FHE2, FHE3, etc., or FZK2, FZK3, etc.

During the decade, numerous other frequencies were reported in use from time to time, including 6435, 6917, 7210, 8220, 8840, 9678, 9870, 9930, 11410, 11712, 13355, 15345, and 15830 kHz., and channels could vary quite a bit. The frequencies suggest that some of the transmitters were in the point-to-point service (perhaps the source of the FGA call letters), and had been repurposed for broadcasting. Reported power varied, depending on the channel: 12 kw., 1 kw., 200-500 watts.

In the United States, the station was often heard during a morning program circa 0800-0900 EST, and an afternoon transmission circa 1430-1730 EST. Said one NNRCer, "Radio Dakar, Senegal, has the strongest signal on this band [15345] at 4 P.M." Programming was mainly in French, but during the war, once Dakar was in Free French hands, there was some English programming for "United Nations" (Allied) forces.

The QSL on pg. 2 was for wartime reception, and was mailed during the war (which ended in Europe in May 1945). The card on pg. 3 is not a QSL but a Radio Dakar schedule, from 1948. Note that the shortwave frequency is shown as 11712 kHz.

RADIO - DAKAR  
DAKAR  
FRENCH WEST AFRICA

VERIFICATION OF RECEPTION

Dakar 26 mars 1945



RADIO-DAKAR, in French West Africa, has the honour to acknowledge the report of reception dated 22.10.1944, from

M. TORE MOSSBERG

of Fredsgatan

ÖREBRO

and has the pleasure to advise that the report has been verified and found to be correct.

RADIO-DAKAR.



Monsieur Tore MOSSBERG

Fredsgatan 11

ÖREBRO



(Sweden)

# RADIO-DAKAR

Le poste fédéral de l'A.O.F.

émet sur 25m6I (11.712 kc)  
et sur 208m. (1.440 kc)

SEMAINE et DIMANCHES : de 7 heures à 7 h. 30  
SEMAINE : 12 h. 15 à 13 h. 30 - DIMANCHES : 11 heures à 14 heures  
SEMAINE : 18 h. 30 à 22 heures (Samedi: 23 heures) - DIMANCHES: 18 heures à 23 heures

et vous invite à écouter ses émissions du...

**LUNDI** : Soit « LE FEUILLETON », soit « LE GRENIER DE MON ONCLE », à 20 h. 30  
et « L'HISTOIRE DE LA MUSIQUE », à 21 heures.

**MARDI** : MUSIQUE DE CHAMBRE, à 20 heures. — MUSIQUE DE DANSE, à 21 heures.

**MERCREDI** : Soit « THEATRE SANS RIDEAU » (Comédies), soit « THEATRE LYRIQUE »,  
à 21 heures.

**JEUDI** : EMISSION ENFANTINE, à 19 heures. — « VOTRE DISQUE », à 20 heures. —  
MUSIQUE DE DANSE, à 21 heures.

**VENDREDI** : « ESCALES », à 20 heures. — GRAND CONCERT SYMPHONIQUE, à 20 h. 45.

**SAMEDI** : LES NOUVEAUTES DU DISQUE, à 20 heures. — LE MAGAZINE DE PARIS, à  
20 h. 30. — « LE CABARET DU BAOBAB », à 21 heures. — LE « NIGHT-  
CLUB », à 22 heures.

**DIMANCHE** : LA DEMI-HEURE DES AMATEURS, à 12 h. 30. — Soit « Le BAL », soit  
« LE CAFE CHANTANT », à 21 heures. — Le « NIGHT-CLUB », à 22 heures.

et ses **CHRONIQUES** :

LE BOIS SACRE : Mardi, 20 h. 45. — CHRONIQUE SPORTIVE : Mercredi, 20 heures.

LA SCIENCE ET L'HOMME : Jeudi, 19 h. 30. — VIES CELEBRES ET VIES IGNOREES : Jeudi,  
20 h. 45. — VOYAGE AU TEMPS PASSE : Vendredi, 20 h. 30, et LE COURRIER DES

AUDITEURS : Dimanche, 20 heures.



M<sup>r</sup> N.W. Fincher

3016 Memorial drive, S.E.

Atlanta Georgia

U.S.A


P.-S. — RADIO-DAKAR annonce, tous  
les jours, son programme à 7 h. 28, 12 h. 58  
et 19 h. 59, et les principales émissions de  
la semaine, le Dimanche, à 13 heures et  
21 heures.

## 1950s

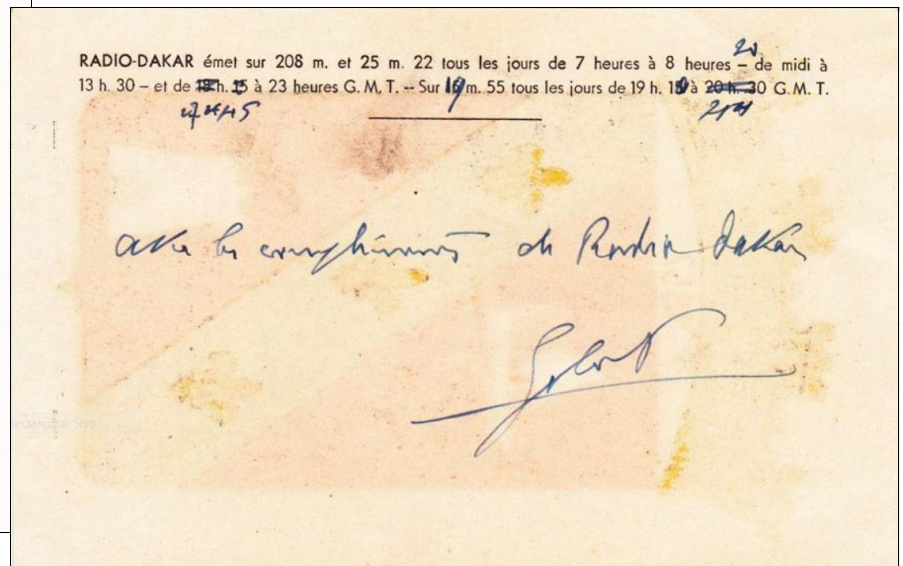
Dakar frequencies stabilized during the 50s. In 1950, English news could be heard at 1900 UTC on 11895 kHz., a 25 kw. channel that would be heard well during the entire decade. Later, 4950 kHz. (4 kw.) was widely heard, and 9560 was also good.

Most of the countries of French West Africa and French Equatorial Africa were moving toward independence from France. In 1956, to support the development of broadcasting in what were soon to be the *former* French colonies, France established the Société de Radiodiffusion de la France d'Outre-Mer, or SORAFOM. Senegal and many other states of the French community joined, and soon DXers began receiving "SORAFOM" QSL cards (see pg. 7). The year 1956 also saw the start of a regular, if minuscule, "foreign service," with 15 minutes each in English and Portuguese.

Bordering Senegal was another state of French West Africa, Mauritania. Radio Mauritanie would begin operating from a transmitter in Nouakchott, the country's new capital, circa 1962. However, when the station first came on shortwave late in 1957, it was transmitted from facilities in Saint-Louis, Senegal on 4855 kHz., 4 kw. It was heard by many DXers (see pg. 8).



Early 1950s






1951

RADIO-DAKAR émet sur 208 m. et 25 m. 22 tous les jours de 7 heures à 8 heures — de mai à 13 h. 30 — et de 18 h. ~~18~~ à 23 heures G. M. T. — Sur ~~19~~ m. 55 tous les jours de 19 h. ~~18~~ à ~~20~~ h. ~~30~~ G. M. T. <sup>19 h.</sup>

J'ai l'honneur de vous faire connaître que votre rapport de réception en date du <sup>13-3-51</sup> est bien parvenu au Poste Fédéral de RADIO DAKAR, et que vos observations ont été reconnues exactes.

Veillez agréer, Monsieur, l'expression de nos sentiments distingués.

LE DIRECTEUR ADJOINT





Direction Technique  
 de la  
 Radiodiffusion Fédérale

**RADIO-DAKAR** 1. fev 58

Monsieur,

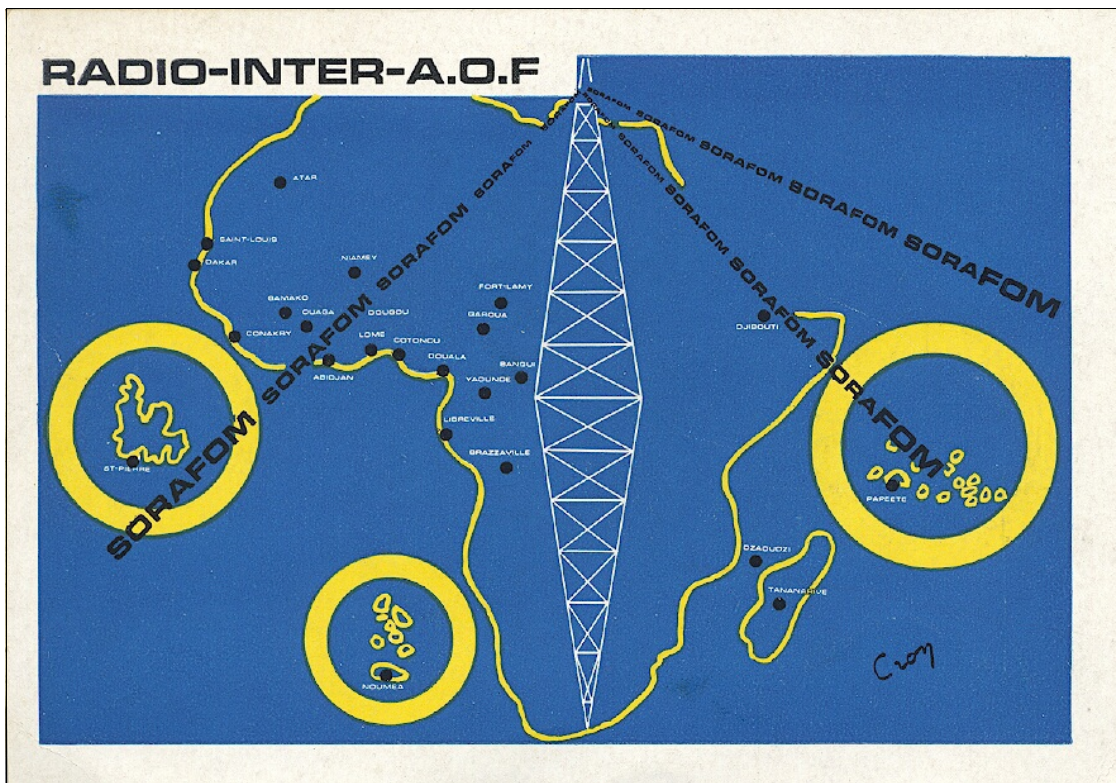
Nous vous remercions cordialement  
 du compte-rendu d'écoute que vous  
 nous avez adressé le : 25-1-58  
 jour : 25-1-58  
 heure : 7h29 GMT  
 fréquence : 5.960 Kc  
 et nous avons vérifié sa conformité.

Veillez agréer, Monsieur, avec  
 les compliments et les remerciements de  
**Radio-Dakar**, nos sincères salutations.

Grande Imprimerie Africaine - Dakar (A.O.F.)

Mlle. J Snow J.P  
 107 Prospect Avenue  
 Chevaleroi  
 P.A.

U.S.A



CARTE POSTALE

10 AOUT 1959

Nous avons le plaisir de confirmer  
 rapport d'écoute du G. Guillot  
 de 06.47 heures G.M.T. à 07.16

M .....

Sur une ou plusieurs des longueurs d'ondes  
 ou fréquences suivantes :

Gamme	Fréquence	Long. d'onde	Puissance
OM (PO)	1538	195 m	
OT	4950	60 m	4 Kw
OC	7210	50 m	4 Kw
OC2	9862/18225	19 m	25 Kw

France

*Davis*

Radio-Inter-A.O.F. was a Dakar home service. For a time it called itself Radio-Mali-A.O.F., and issued QSLs in that name.

537

RECEPTION-REPORT VERIFICATION

From Radio-Mauritania

Station of Saint-Louis

To Radio Listener :

Date 6 mai 1961

M. ROGER LEGGE  
233 Springvale Ave  
McLean - VIRGINIA

This letter is confirming that radio-listener M. ROGER LEGGE  
heard this station and his reception report is hereby verified.

Date of reception : 19 MARS 1961

Time of reception : 22.45 to 23.46 GMT = to          local time

Frequency reported : 4855 kc/s 61.79 meters

Location of transmitter : SAINT-LOUIS (Sénégal) power : 4 kW

Titles of programmes heard : O.K.

We also broadcast on the following frequencies on shortwave :

<u>4855</u>	kc/s	<u>61.79</u>	{ meterband from	<u>7.00</u>	to	<u>8.00</u>	GMT/ <del>Local</del> Time
<u>1349</u>	kc/s	<u>222.38</u>	{ meterband from	<u>12.15</u>	to	<u>13.30</u>	GMT/ <del>Local</del> Time
<u>7245</u>	kc/s	<u>41.40</u>	meterband from	<u>12.15</u>	to	<u>13.30</u>	GMT/ <del>Local</del> Time

We do appreciate reception-reports. We do verify correct reports received.

International Reply Coupon must be enclosed

We receive about 2 reception-reports per day

Most of the reports are coming from : U.S.A. JAPAN SWEDEN

DENMARK

Your faithfully

Director of Radio Mauritanie,

J. CHAMINADE



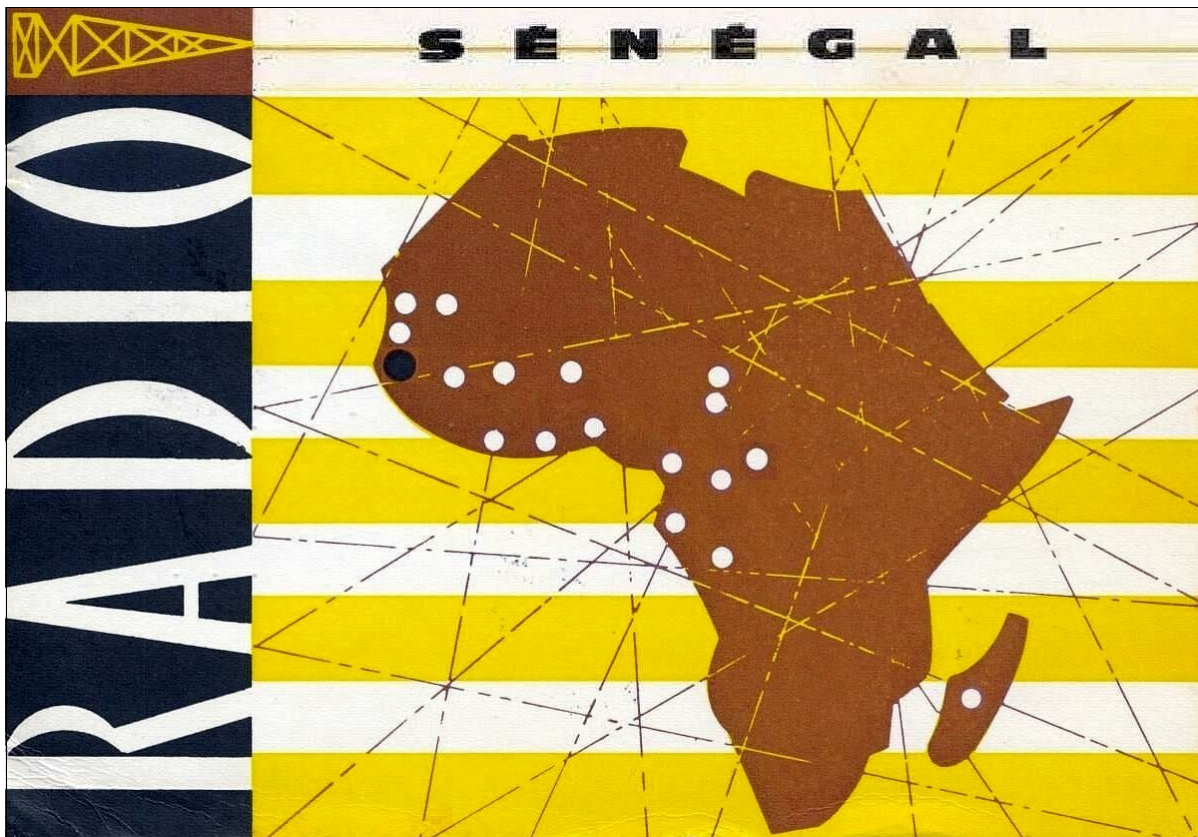
## 1960s

Radio Senegal stepped up its on air presence in 1960 with the introduction of a 100 kw. transmitter. The station was now on the air until 2300 UTC, and English could be heard around 2030 on 11895 and 15385 kHz.

The summer of 1960 saw Senegal and neighboring French Sudan join together as the Federation of Mali, whereupon Dakar started announcing as Radio Mali. The marriage lasted but two months, however, and use of the Radio Senegal name then resumed (and French Sudan became the Republic of Mali).

In 1962, SORAFOM was replaced by OCORA, Office de Coopération Radiophonique, which issued a new QSL-card (below) to replace the SORAFOM card.

Also in 1962, a Senegal regional station opened in Ziguinchor. The frequency on which it usually was heard was 3336 kHz., 4 kw. (see pg. 13).



# RADIO - SÉNÉGAL

B. P. 1765

DAKAR (Sénégal)



## COUP D'ŒIL SUR LE SENEGAL

Entre le Sahara au Nord et la forêt au Sud, la République du Sénégal s'étend entre le 17° degré Nord et le 12° degré Nord sur 200.000 Km<sup>2</sup>. Le pays est bordé au Nord et à l'Est sur plus de 1.600 Kms par le Sénégal et son affluent, la Falémé. Au Sud, les basses collines bordant sur la rive gauche la vallée d'un autre fleuve, la Casamance, forment la frontière. A l'Ouest, c'est la façade sur l'Atlantique où le Cap-Vert forme le point le plus occidental du continent.

Dans le Nord, à l'orée du Sahara, le gommier et d'autres épineux annoncent le désert ; dans le Sud, les palmiers à huile préludent à la forêt dense. Entre ces extrêmes, les vastes plaines, piquées de baobabs et d'autres bois, sont le domaine de l'arachide, produit de base de toute l'économie sénégalaise. Un vaste quadrilatère a été constitué en parc national : le Niokolo-Koba, paradis de la faune africaine.

Les grandes villes sont situées près des côtes : la capitale, Dakar, avec plus de 300.000 habitants, est née sur une côte découpée où des plages dorées alternent avec des falaises sombres de basalte. Un arrondissement de la ville, serré sous les palmiers et les bougainvilliers dans l'île de Gorée, a gardé tout le charme d'une vieille bourgade « des îles » ; en face, sur la terre ferme, un autre arrondissement forme une ville champignon aux vastes buildings blancs.

Les Sénégalais sont 2.900.000. Chez eux l'appartenance aux vieilles tribus est encore fortement ressentie.

Mais un même sentiment national anime aujourd'hui tous les Sénégalais. Leur patrie a adopté le régime parlementaire avec un président, représentant de la nation, et un Gouvernement, pouvoir exécutif, responsable devant l'Assemblée unique.

Le pouvoir judiciaire est indépendant. L'armée est entraînée aux tâches défensives et participe aux travaux d'équipement.

En effet, le Sénégal, après une préparation minutieuse par une équipe de savants et de techniciens, a commencé la réalisation d'un plan quadriennal qui doit considérablement améliorer le niveau de vie. C'est là l'application directe de l'idéologie de base du Sénégal : un socialisme africain, respectueux de la spiritualité et de la personne humaine.

Édité par - Herausgegeben von - Published by :

OFFICE DU TOURISME DU SENEGAL, 28, Avenue Roume, DAKAR (Sénégal)

## A FEW WORDS ABOUT SENEGAL

From the desert in the North to the forest in the South the Republic of Senegal extends over roughly 81.000 square miles between 17 and 12 degrees Northern latitude. In the North and East, the Senegal river and its tributary, the Falémé, form the frontier for over 1100 miles ; in the South the border runs over the low hills of the watershed on the left rim of the Casamance basin. In the West the country has a large « window » on the Atlantic Ocean, where Cap Verde, reaching far out into the sea, forms the Westernmost cape of Africa.

In the North, on the edge of the Sahara, the gum tree and other thorny shrubs announce the nearby desert, in the South the oil palms form a prelude to the not so distant rain forest. Between these extremes lie vast plains. This is the domain of the groundnut, Senegal's main product and basis of its economy. A vast piece of land has been set aside as the National Park of Niokolo-Koba, a paradise for the rich African fauna.

The major cities are found close to the sea. The capital, Dakar with over 300.000 inhabitants, is located on a rugged coast, where fine beaches alternate with dark basalt cliffs. One section of the city, huddled together on the island of Gorée under palm trees and bougainvilleas, has preserved the charm of an old tropical settlement, whereas on the mainland opposite the centre of Dakar offers a modernistic picture with its towering white skyscrapers.

The Senegalese number about 2.9 million individuals. Among them the tribal conscience is still very strong.

But a common patriotism inspires to-day all Senegalese. Their country has chosen a democratic, parliamentary regime with a president as representative of the nation and a government, which is exercising the executive power, responsible before the one chamber parliament.

Justice is independent. The army is trained for defensive tasks and participates in public works of all kinds.

For Senegal, after a thorough preparation, carried out by a team of scientists and technicians has just started to implement a four year development plan which aims at considerably improving the standard of living. This means putting into practice the basic ideology of modern Senegal : an African socialism that respects spiritual values and the human person.

Radio Sénégal confirme votre réception  
Radio Senegal bestaetigt Ihren Empfang  
Radio Senegal confirms your reception

le 22 / 3 / 62 à 23.00 23.31 heures  
den 22 / 3 / 62 um 23.00 23.31 Uhr  
on at o'clock

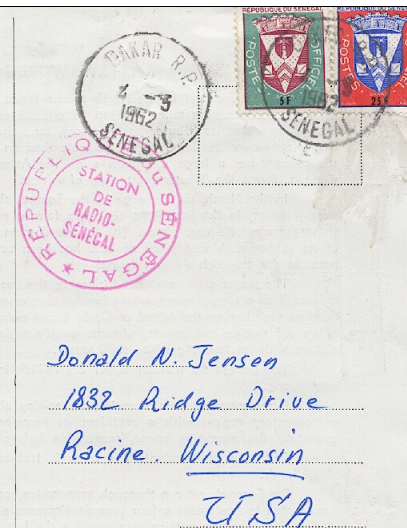
sur 11895 kilocycles  
auf 11895 Kilohertz  
on kilocycles

Fréquences de Radio Sénégal :  
Frequenzen Radio Senegals :  
Frequencies of Radio Senegal :

de 8.00 à 18.00 GMT 11.895 kc  
von 8 bis 18 Uhr GMT 7.210 kc  
from 8 to 18 o'clock GMT 1.538 kc

Autres heures : 11.895 kc  
Andere Zeiten : 4.950 kc  
Other hours : 1.538 kc

Merci pour votre rapport  
Wir danken Ihnen für Ihren Bericht  
Many thanks for your report



# RADIODIFFUSION DU SENEGAL



## CARTE POSTALE

Nous avons le plaisir de confirmer votre rapport d'écoute du 17-9-66 de 06h00 heures G.M.T. à 06h45.....

Sur une ou plusieurs des longueurs d'ondes ou fréquences suivantes :

Gamme	Fréquence	Long. d'onde	Puissance
OM (PO)	9710 Khz		
OT			
OC			

RADIO-SENEGAL - 58, avenue de la République - DAKAR



M R Richard E. Davis

1840 South Wyandot Street

Denvers, Colorado 80223 U.S.A.

CHAINE NATIONALE : 15.385 kcs - 11.895 kcs - 7.210 kcs - 4.955 kcs - 1.538 kcs

CHAINE REGIONALE : 7.170 kcs - 4.890 kcs - 1.304 kcs .....

# RADIO SENEGAL



0462

Q. S. L.

REPUBLIQUE DU SENEGAL  
POSTES  
30F  
OFFICIEL

5-6  
1969  
SENEGAL

LOTTERIE NATIONALE  
SENÉGALAISE

FORNINE DE  
avec

Nous avons le plaisir de vous  
confirmer l'exactitude de votre rapport  
d'écoute du 23 Mars 1969  
à 06h56m07s26 heure GMT  
dont nous vous remercions.

**RADIO SENEGAL**  
B.P. 1765 — DAKAR

M. Bill FLYNN WPEGAF  
P.O. Box 473  
Me View, CA 94040  
USA

CHAINE INTER SENEGAL I	CHAINE NATIONALE SENEGAL II	SENEGAL III	SENEGAL IV
9.720 kHz - 100 kW	5.975 kHz - 4 kW	1.484 kHz 1 kW	6.070 kHz 4 kW
5.960 kHz - 25 kW	4.890 kHz - 4 kW	<b>RADIO SENEGAL</b>	3.336 kHz - 4 kW
4.950 kHz - 25 kW	1.304 kHz - 8 kW	B.P. 376	<b>RADIO SENEGAL</b>
1.538 kHz - 10 kW	764 kHz - 200 kW	S.Louis	B.P. 173
9.675 kHz - 100 kW			ZIGUINCHOR

MINISTÈRE DE L'INFORMATION  
DE LA RADIODIFFUSION  
ET DE LA PRESSE

Ziguinchor, ~~XXKAR~~ LE

6 DEC. 1963

STATION DE RADIO - SÉNÉGAL IV

N° 134 /MIT/RN/Z

Le Directeur de la Radiodiffusion  
Sénégal IV - ZIGUINCHOR -

A Monsieur Donald JENSEN  
1832 Ridge, Wisconsin

- U . S . A . -

Cher Ami,

Nous avons l'honneur d'accuser réception à votre lettre du 17 Septembre 1963 par laquelle vous nous annoncez avoir capté et écouté notre Station de Radio-Sénégal IV.

Nous avons le plaisir de confirmer votre rapport d'écoute, ainsi que les indications fournis, qui correspondent en réalité à nos émissions.

Voici quelques renseignements supplémentaires, concernant notre Station.

Notre Emetteur a une puissance de 4 K. Watt. Nous émettons tous les jours de :

6 heures à 10 heures

12 heures à 14 heures

et 17 heures à 24 heures

dans la bande des 49 m 6070 kilohertz le matin, et le soir dans la bande des 90 m 3336 kilohertz.


Voici une copie de notre programme.

Les renseignements que vous nous avez fourni, nous ont été d'une grande utilité.


Nous vous remercions pour votre collaboration et espérons qu'elle ne s'arrêtera pas là.

Veuillez agréer nos salutations distinguées./.-

Le Chef de la Station  
Radio Sénégal IV




Thierno Bouba N'DIAYE



1970s

Beginning in 1978, the WRTH started listing a 4 kw. shortwave transmitter in Tambacounda, a station that was already on mediumwave. The frequency was 6080 kHz. (later 6045). Although the WRTH listing would continue through 1990—and the frequency rundown on the back of Radio Senegal QSLs in the 1980s also listed it, on 3356 and 6045 (see bottom of pg. 15)—I don't recall ever seeing reception of Tambacounds being reported.



1974

Q. S. L.

Nous avons le plaisir de vous  
confirmer l'exactitude de votre rapport  
d'écoute de on January 27th 1974  
of 1916 at 2004 heures GMT  
dont nous vous remercions.

RADIO SENEGAL  
B. P. 1765 — DAKAR

Mr. Wallace N. Peters  
64 CARLTON Terrace  
Stewart Manor N.Y. 11530  
U.S.A.

<p>CHAINE INTER SENEGAL I</p> <p><u>14895</u> kHz - 100 kW 4.890 kHz - 4 kW 9.720 kHz - 4 kW 1.538 kHz - 10 kW <u>16495</u> kHz - 100 kW</p>	<p>CHAINE NATIONALE SENEGAL II</p> <p>7.210 kHz - 25 kW 4.890 kHz - 25 kW 1.304 kHz - 4 kW 764 kHz - 200 kW</p>	<p>SENEGAL III</p> <p>1.484 kHz - 1 kW</p> <p>RADIO SENEGAL B. P. 376 St. - LOUIS</p>	<p>SENEGAL IV</p> <p>6.070 kHz - 4 kW 3.336 kHz - 4 kW</p> <p>RADIO SENEGAL B. P. 173 ZIGUINCHOR</p>
--	---	---	--

## 1980s & 1990s

Senegal shortwave went downhill slowly. The longtime channels of 4890 and 11895 kHz. had not been heard for some time. But 7210 reappeared in 1981. And the station came to air again on 4890 kHz. in 1983, with 4875 and 4950 also returning to use. Some QSLs followed. But over time, Senegal transmissions became increasingly irregular. Frequencies 4890 and 7170 kHz. were heard in the 1990s, but intermittent operations were again the rule, and the station ceased broadcasting altogether circa 1997.



Q. S. L.

Nous avons le plaisir de vous confirmer l'exactitude de votre rapport d'écoute du 8 Mars 1983 à 2340' - 00<sup>04</sup>' heure GMT dont nous vous remercions.

**OFFICE DE RADIODIFFUSION  
TELEVISION DU SENEGAL - O.R.T.S.  
B.P. 1765 -- DAKAR**

**JOHN J. MORITZ, JR**  
 x. 4779 PINE TRACE  
 YOUNGSTOWN, OHIO  
 44515-USA

CHAINE INTER SENEGAL I	CHAINE NAT. SENEGAL II	SENEGAL III	SENEGAL IV	SENEGAL V	SENEGAL VI
11895 kHz - 100 kw	7170 kHz - 100 kw	1367 kHz - 20 kw	6070 kHz - 4 kw	1286 kHz - 4 kw	6045 kHz - 4 kw
7210 kHz - 100 kw	4890 kHz - 100 kw	ORTS - B.P. 376	3336 kHz - 4 kw	ORTS - B.P. 321	3356 kHz - 4 kw
4950 kHz -	765 kHz - 200 kw	SAINT-LOUIS	1222 kHz - 20 kw	KAOLACK	ORTS - B.P. 116
1305 kHz - 20 kw			ORTS - B.P. 173 ZIGUINCHOR		TAMBACOUNDA

May 1, 2022